







# Arten-Erfassungsbogen\*

Die Thüringer Landesanstalt für Umwelt und Geologie kann die angegebenen Daten elektronisch erfassen, verarbeiten, in einer Datenbank speichern (EDV) und im Rahmen ihrer Dienstaufgaben verwenden!

|  |  |   |   |   |  |  |  |   |  |   |  |  |  |   |  |  |  |   |  |  |  |  |  |  |   |  |  |  |   |       |  |
|--|--|---|---|---|--|--|--|---|--|---|--|--|--|---|--|--|--|---|--|--|--|--|--|--|---|--|--|--|---|-------|--|
|  |  |  |   | Bundesland / Kreis<br><b>Thüringen / Erfurt</b>   |  | MTBQ-Nr.<br><b>5 0 3 2 2</b>                             |  | Lage im MTB<br><table border="1" style="display: inline-table;"><tr><td>1</td><td></td><td></td><td></td><td>2</td></tr><tr><td></td><td></td><td></td><td>X</td><td></td></tr><tr><td></td><td></td><td></td><td></td><td></td></tr><tr><td>3</td><td></td><td></td><td></td><td>4</td></tr></table> |  | 1                                       |  |  |  | 2 |  |  |  | X |  |  |  |  |  |  | 3 |  |  |  | 4 | Blatt |  |
| 1  |  |   |   | 2   |  |  |  |   |  |   |  |  |  |   |  |  |  |   |  |  |  |  |  |  |   |  |  |  |   |       |  |
|  |  |   | X |   |  |  |  |   |  |   |  |  |  |   |  |  |  |   |  |  |  |  |  |  |   |  |  |  |   |       |  |
|  |  |   |   |   |  |  |  |   |  |   |  |  |  |   |  |  |  |   |  |  |  |  |  |  |   |  |  |  |   |       |  |
| 3  |  |   |   | 4   |  |  |  |   |  |   |  |  |  |   |  |  |  |   |  |  |  |  |  |  |   |  |  |  |   |       |  |
|  |  |  |   | Gemeinde / Ortsteil<br><b>Erfurt / Urbich</b>   |  | Rechtswert in GKK<br><b>4 4 3 6 5 7 5</b>                |  |   |  |   |  |  |  |   |  |  |  |   |  |  |  |  |  |  |   |  |  |  |   |       |  |
|  |  |  |   | Fundortlage - Gemarkung/Flurname/Bereich<br><b>Urbich / Flur 3 / Urbachau südlich von Urbich</b>  |  | Hochwert in GKK<br><b>5 6 4 7 0 0 7</b>                  |  |   |  |   |  |  |  |   |  |  |  |   |  |  |  |  |  |  |   |  |  |  |   |       |  |
| <input type="checkbox"/> Punktangabe   |  | <input checked="" type="checkbox"/> Lebensraum                                    |   | Fläche<br><b>100x100 m</b>  |  | Zeitraum<br><b>2016</b>                                  |  | Vorl. Obj.-Nr.<br><b>2017050220</b>   |  | Objekt-Nr.                              |  |  |  |   |  |  |  |   |  |  |  |  |  |  |   |  |  |  |   |       |  |
| <input type="checkbox"/> Freiland, intensiv                                      |  | <input type="checkbox"/> Freiland, zufällig                                       |   | <input type="checkbox"/> Privataufzeichnung   |  | <input checked="" type="checkbox"/> Literatur / Berichte |  | <input type="checkbox"/> Sammlungsmaterial  |  | <input type="checkbox"/> Erstkartierung |  |  |  |   |  |  |  |   |  |  |  |  |  |  |   |  |  |  |   |       |  |
| <input type="checkbox"/> Literatur / Berichte                                    |  | <input type="checkbox"/> Korrektur  |   | Bearbeiter/Melder - Adresse<br><b>Kneissl, Olaf<br/>Rudolstädter Str. 239<br/>99098 Erfurt<br/>Tel.: 0361 6001653 / E-Mail: post@umweltstand.de</b>   |  |  |  |   |  | Kopfdaten                               |  |  |  |   |  |  |  |   |  |  |  |  |  |  |   |  |  |  |   |       |  |
| <input type="checkbox"/> Literatur / Berichte                                    |  | <input type="checkbox"/> Korrektur  |   | Quelle<br>Berichte der AG Umweltstand - <a href="http://www.umweltstand.de">www.umweltstand.de</a> - Umweltstand in Erfurt, 1999 - 2017 / Angaben in Natur- und Umweltschutzakten der AG - <a href="http://www.aktei.zone">www.aktei.zone</a> - Redaktion: Dipl.-Ing. (FH) O. Kneissl |  |  |  |   |  | Artdaten                                |  |  |  |   |  |  |  |   |  |  |  |  |  |  |   |  |  |  |   |       |  |
|  |  |   |   |   |  |  |  |   |  | Datum/Sign.                             |  |  |  |   |  |  |  |   |  |  |  |  |  |  |   |  |  |  |   |       |  |

| AGR. | Art-Name / Bezeichnung                       | Datum      | Nachweis | Status | Indigenat | Anzahl | Beleg | Name (Art-Bestimmer/Beob.) | Bemerkung / Link  |
|------|--|------------|----------|--------|-----------|--------|-------|----------------------------|---|
| TV   | Rauchschwalbe                                | 18.06.2016 | Si       | Ad     | C         | 18     | Fo    | AG Umweltstand             | Sichtung mehrmals täglich im Sommer [F1] [P1]   |
| WW   | Weinbergschnecke                             | 20.06.2016 | Si       | Ad     | wb        | 30     | Fo    | AG Umweltstand             | nach Regen häufig zu sehen [F2] [P1]  |
| WT   | Kleiner Fuchs ( <i>Aglais urticae</i> )      | 25.06.2016 | Si       | Im     | wb        | 2      | Fo    | AG Umweltstand             | wöch. Sichtung in dem Monat [F3] [P1]   |
| WT   | Schachbrett ( <i>Melanargia galathea</i> )   | 25.06.2016 | Si       | Im     | wb        | 2      | Fo    | AG Umweltstand             | wöch. Sichtung in dem Monat [F4] [P1]   |
| TA   | Grasfrosch                                   | 02.06.2016 | Si       | Ad     | sb        | 3      | -     | AG Umweltstand             | Sichtung bei Wasseranalyse [P1] [P3]  |
| TF   | Gründling                                    | 02.06.2016 | Si       | Ad     | sb        | 6      | Fo    | AG Umweltstand             | Sichtung bei Wasseranalyse [F5] [P1]  |
|      | Schmerle ( <i>Noemacheilus barbatulus</i> )  |            |          |        |           |        |       |                            | (*Korrektur/Neubestimmung der Art durch die AG, nach dem Fehlerhinweis von Dr. Ulrich Bößneck / Umweltamt Erfurt) |
| TA   | Bergmolch                                    | 02.06.2016 | Si       | Ad     | sb        | 7      | Fo    | AG Umweltstand             | Sichtung bei Wasseranalyse [F6] [P1]  |
| WT   | Kleiner Kohlweißling ( <i>Pieris rapae</i> ) | 16.07.2016 | Si       | Im     | wb        | 3      | Fo    | AG Umweltstand             | wöch. Sichtung in dem Monat [F7] [P2]   |
| TS   | Feldhase                                     | 20.07.2016 | Si       | Ad     | sb        | 1      | Fo    | AG Umweltstand             | Sichtung bei versch. Begehungen [F8] [P2]   |
|      |  |            |          |        |           |        |       |                            |   |

Erfurt, 24.04.2017, gez. Dipl.-Ing. (FH) O. Kneissl | geändert<sup>1</sup>, 02.05.2017, gez. Dipl.-Ing. (FH) O. Kneissl  
AG Umweltstand - [www.umweltstand.de](http://www.umweltstand.de)