

Naturschutzbeauftragter Erfurt-Urbich




Ortsteilanalyse / Stand der Umwelt in Urbich

Umweltstand Oktober 2015

1. Ortsbegehung*:

Begehungsdaten Gemarkung Urbich	
Datum / Uhrzeit / Flur:	03.10.2015 / 14:30 Uhr bis 16:30 Uhr / Flur 2, Flur 1, Flur 3 (Hauptbegehung)
Teilnehmer:	O. Kneissl
Wetterbedingungen:	Temperatur 17,8 °C bis 18,9 °C / sonnig bis leicht bewölkt (Gesamtdaten siehe www.umweltstand.de)
Vermerk:	Der Urbach unterhalb der Ortslage ist immer noch ausgetrocknet! Die ersten Fröste haben schnell für Verfärbungen von Blättern gesorgt. [1] [2] [3] [4]

2. Phänologie*:

Tiere im Fokus / maximale Anzahl im Blickfeld		
		
Schwarzer Grabkäfer	Schwalbenschwanz	Kleiner Sonnenröschen-Bläuling
		Feldhase
		Fuchs
		Feldmaus
		(zahlreiche Löcher)

(Videos oder Fotos bitte per Mausclick laden! Nutzen Sie die Dateiversion!)

Phän. Jahreszeit	Zeigerpflanze / Phase	Datum
Vorfrühling	Haselnuss / B	15.01.2015
	Schneeglöckchen / B	17.02.2015
Erstfrühling	Forsythie / B	30.03.2015
	Eberesche / BO	22.04.2015
Vollfrühling	Apfel / B	26.04.2015
	Flieder / B	04.05.2015
Frühsommer	Schwarzer Holunder / B	18.05.2015
Hochsommer	Sommer-Linde / B	20.06.2015
Spätsommer	Apfel / F (Roter Klarapfel)	10.08.2015
Frühherbst	Schwarzer Holunder / F	29.08.2015
Vollherbst	Stieleiche / F	24.09.2015
Spätherbst	Stieleiche / BV	
Winter	Stieleiche / BF	

(Über die Bildeigenschaften sind Fotodetails und Bildbeschreibungen verfügbar!)

Aufnahmen im Zeitraum
In den Gärten/Grünanlagen gibt es noch einige Blüten: [1] [2] [3] [4] [5] [6] [7] [8] [9] [10] [11] [12] [13] [14] [15]
Blütenangebote für Insekten gibt es aber auch noch in der Umgebung: [1] [2] [3] [4] [5] [6] [7] [8] [9] [10] [11] [12] [13] [14]
Früchte: [1] [2] [3] [4] [5] [6] [7] [8] [9] [10] [11] [12] [13] [14]
Blick auf Urbich aus Richtung NW [1]

3. Totale Mondfinsternis in Urbich



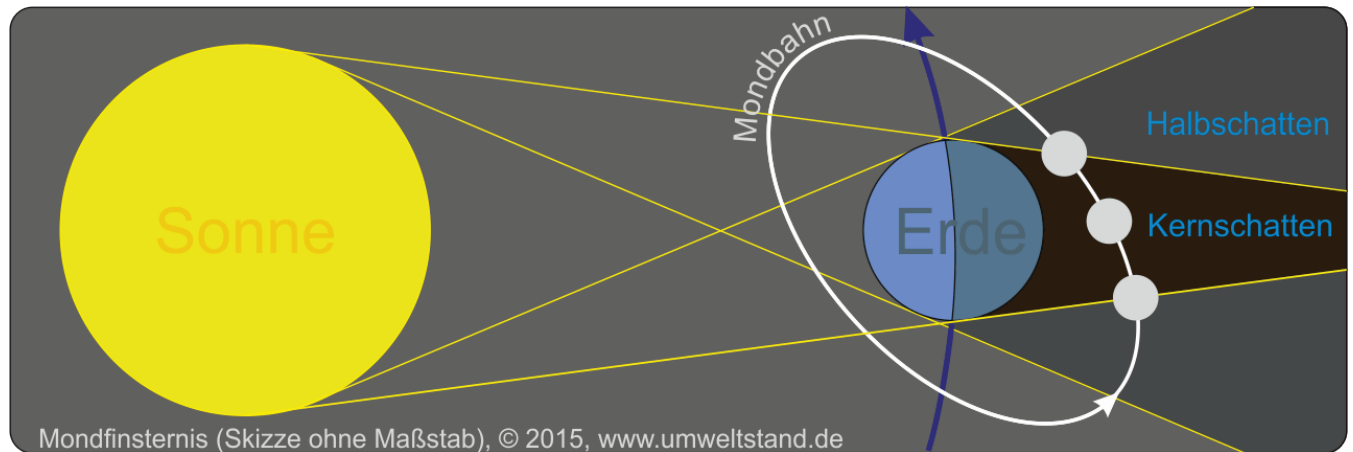
Mondfinsternis, Urbich am 28.09.2015 um 04:06 Uhr



Mondfinsternis, Urbich am 28.09.2015 um 04:36 Uhr

* Zusatzdaten online verfügbar (Links sind markiert / Adresse - www.datei.zone - für die aktuelle Reportdatei/Digitalversion)
Phänologie / Phasenabkürzungen: A - Beginn Austrieb / B - Blühbeginn / AB - Vollblüte / BO - Beginn d. Blattentfaltung / F - Fruchtreife erster Früchte / BV - Beginn Blattverfärbung / BF - Blattabfall; Fotos: O. Kneissl (Links per Mausclick öffnen!)

Am 28.09.2015 hat die totale Mondfinsternis für ein besonderes Naturschauspiel am Himmel gesorgt. Der Mond hat den Schatten der Erde durchquert (Sonne, Erde u. Mond befanden sich zeitweise auf einer Linie / 02:10 Uhr - Eintritt in den Halbschatten; 03:07 Uhr - Eintritt in den Kernschatten; 04:47 Uhr - maximale Verfinsterung; 06:27 Uhr - Austritt aus dem Kernschatten; 07:24 Uhr - Austritt aus dem Halbschatten). Das Spektakel der Verdunklung war in Urbich gut sichtbar, da keine Wolke den Mond verdeckt hat. Der Mond färbte sich rötlich, weil das langwellige Licht von der Erdatmosphäre in den Schattenkegel gestreut wurde. Die nördliche Mondhälfte war tiefer verdunkelt, da der Mond leicht südlich von der exakten Schattenachse (Sonne-Erde) vorbei wanderte.



Erfurt, 08.10.2015

gez. O. Kneissl
Naturschutzbeauftragter / AG Umweltstand
www.umweltstand.de

Verteiler:

- Umweltamt
- Entwässerungsbetrieb
- Thüringer Bürgerbeauftragter
- Ortsteilbürgermeister / Ortsteilrat
- Einwohner / Schaukasten / Internet